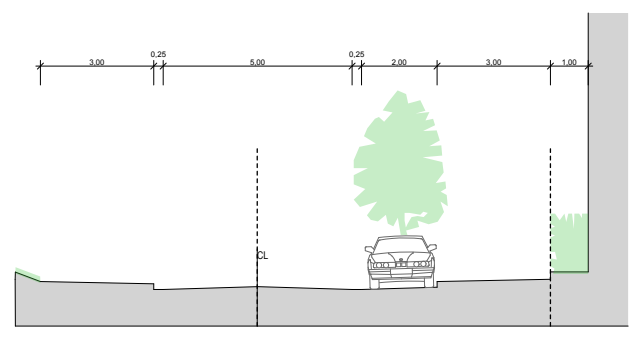


© Alle rettigheter tilhører utførende for prosjektering, kopiering eller bruk av disse tegningene er forbudt uten skriftlig samtykke.

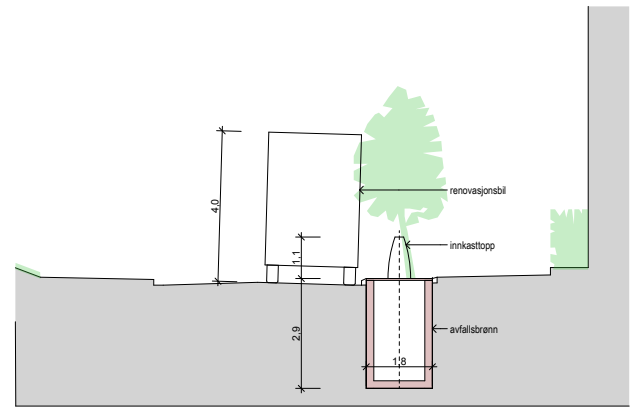

NB: Alle mål må kontrollmåles av entreprenør på stedet før produksjon.

NB: Alle måtkjeder i plan er måtsatt til bærekonstruksjon. Søyler er måtsatt til senter søyle. Alle måtkjeder i snitt er måtsatt til bærekonstruksjon og utvendig overflate.

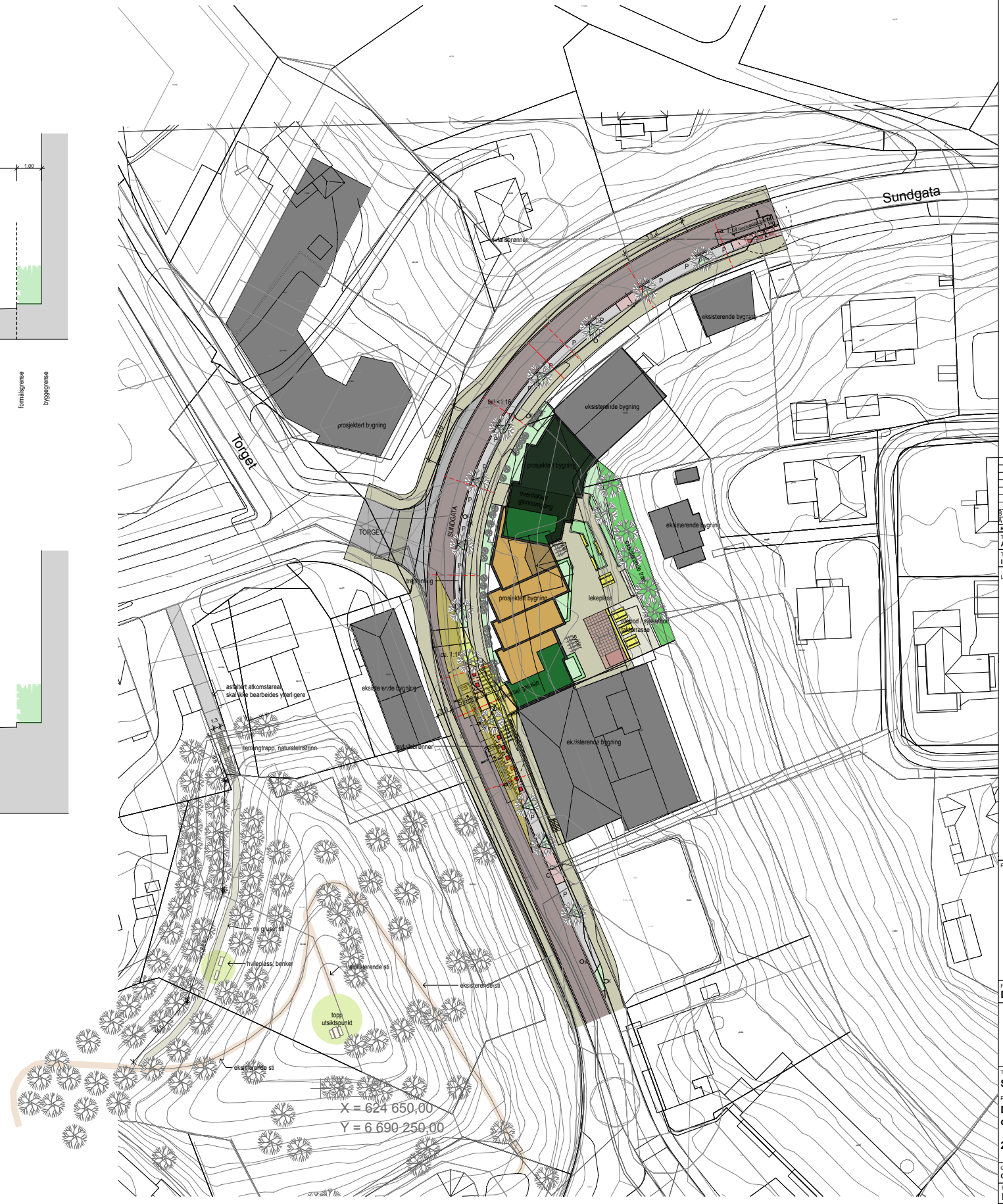
Koordinatsystem: EUREF89 UTM Sone32



TYPISK SNITT SUNDGATA



SNITT SUNDGATA RENOVASJON



Revidert forutgangsvurdering	04.03.2020			
Merket i tegning, lagt til symbolforklaring	27.07.2020			
Rev. Nr.	Beskrivelse	Dato	Sign.	Kode

Type tegning	
A012	
Illustrasjonsplan utomhus	
Lokalisering	
N	
Symboler	
	Kjørebane
	Renovasjon, avfallsbrønn
	Allkomst, inn- og utkjørsel
	Parkeringsareal
	Gang-, sykkeltrasé
	Fraktstøpe
	Vegetasjonsfelt, hekk
	Hage
	Grøntområde, trær, busker
	Lekeplass med statobsterende belegg, sandbasseng
	Gårdsplass
	Takterrasse
	Takterrasse, overdekket/inbygget
	Tak med vegetasjonsdekke
	Eksisterende sti
	Ny sti

Prosjektgruppe

ARK: Romfarer arkitekter AS

B: Osløve 24
0166 Oslo
T: 2298 9630
post@romfarer.no

Fase	
Detaljregulering	
Tittel	
Sundberg Invest AS	
Prosjekt	
Detaljregulering Sundgata 15 og del av Sundgata	
2080 Eidsvoll	
Godkjent	
Kontroll prosjekt	
Sign.	
Kontroll	
Fårem	
1576 Detaljregulering for B16	
Dato	
10.12.2019	
Målestokk	
1:500, 1:100 @ A1	
Type tegning	
Illustrasjonsplan utomhus	
Prosjektnr.	
1376	
Tegningsnr.	
A012	
Revisjon nr.	
B	