
















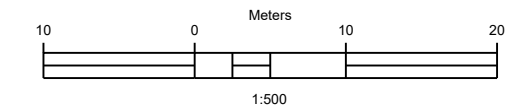




TEGNFORKLARING

-  ASFALT
 -  PRIVAT AREAL
 -  FELLES AREAL
 -  EKSISTERENDE LNF-/ SKOGOMRÅDE
 -  FELLES SUBBUSSTI
 -  GRØFT
 -  STØTTEMUR M/ GJERDE
 -  VEGETASJON
 -  SANDKASSE/ HUSKE/LEKEHUS
 -  BORD/BENKER
 -  EKSISTERENDE VEGETASJON
 -  PLANGRENSE
 -  BYGGEGRENSE
 -  NY HØYDEKOTE
 -  FORSLAG NY TRASE FOR TRUSTI
- ILLUSTRASJONEN VISER:
 $\frac{585}{3900} * 100 = 15\% \text{ BYA}$

-  TOMANNSBOLIGER I TRE ETASJER
M/ EN P-PLASS I GARASJE OG EN BAKKE-PARKERING PR ENHET. 150-180 m² UTEOPPHOLDSAREAL, BALKONG/TERRASSE MOT SØR.
-  ENEBOLIG I TRE ETASJER
M/ EN P-PLASS I GARASJE OG EN BAKKE-PARKERING. 380 m² UTEOPPHOLDSAREAL, BALKONG/TERRASSE MOT SØR.



REV	DATO	REVISJONEN GJELDER	SIGN

Tiltakshaver:
VEGAR STRAND, SIGNE STRAND

Prosjektnavn:
FINNKOLLTOPPEN

Tegningen viser:
ILLUSTRASJONSPLAN

Fase: DETALJREGULERING

Dato:	01.11.2017	Prosjektnr:	2836	Tegning nr:	Rev:
Mål:	1:500 (i A3)	Tegning nr:		100	*
Tegnet av:	LTB	K:\2801-2900\2836 Finnkolltoppen\05 PROSJEKTMATERIALE\04 Tegninger			
Godkjent av:					
Kontrollert av:					